

Objednatel stavby:



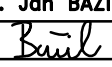



Krajská správa a údržba silnic Středočeského kraje, p.o.

Zborovská 11, 150 21 Praha 5  
IČ: 000 66 001

Souřadnicový systém: S-JTSK

Výškový systém: Bpv

Číslo zakázky:	16 113 00	HIP:	Ing. Petr SOUČEK	 Praha 4, Bezová 1658, 147 14 tel: +420 244062215 fax: +420 244461038 e-mail: pontex@pontex.cz
Schválil:	Ing. Václav HVÍZDAL	602214618, soucek@pontex.cz	Ing. Jan BAŽIL	
		Zodp. projektant:	Ing. Jan BAŽIL	
		241096743, bazil@pontex.cz		
Tech. kontrola:	Ing. Petr DRBOHLAV	Vypracoval:	Ing. Martin BLATSKÝ	
		241096743, blatsky@pontex.cz		

Objednatel:	KSUS Středočeského kraje	Obec:	Zápy	Kraj:	Středočeský
Akce:	II/101 ZÁPY, REKONSTRUKCE MOSTU EV. Č. 101-074b A. SOUHRNNÉ ŘEŠENÍ STAVBY ZÁBOROVÝ ELABORÁT			Datum	Stupeň
Část:				08/2016	PDPS
Příloha:				Souprava	Č. přílohy
					A.5



## TECHNICKÁ ZPRÁVA

### OBSAH

<b>1. Identifikační údaje stavby.....</b>	<b>3</b>
1.1 Zákony a vyhlášky:.....	3
<b>2. Použité podklady .....</b>	<b>3</b>
<b>3. Přílohy .....</b>	<b>4</b>
3.1 Předběžný výkres záborů pozemků.....	4
3.2 Seznam nemovitostí dotčených stavbou .....	4
3.3 Informace z KN.....	4
<b>4. Bilance ploch záborů stavby (m2) .....</b>	<b>4</b>

## 1. Identifikační údaje stavby

Stavba:	II/101 Zápy, rekonstrukce mostu ev.č. 101-074b
Katastrální území:	Zápy (okres Praha-východ), 609226
Obec:	Zápy, 505781
Kraj:	Středočeský
Objednatel:	KSÚS Středočeského kraje, příspěvková organizace Zborovská 11, 150 21 Praha 5
Správce mostu:	KSÚS Středočeského kraje, příspěvková organizace Zborovská 11, 150 21 Praha 5
Stavebník:	KSÚS Středočeského kraje, příspěvková organizace Zborovská 11, 150 21 Praha 5
Projektant:	PONTEX s.r.o., 147 14 Praha 4, Bezová 1658 IČO 40763439, DIČ 010-40763439
Zodpovědný projektant:	Ing. Jan Bažil - autorizovaný inženýr pro mosty a inženýrské konstrukce (ČKAIT 0013238)
Hlavní inženýr projektu:	Ing. Petr Souček - autorizovaný inženýr pro mosty a inženýrské konstrukce (ČKAIT 0009754)
Stupeň dokumentace:	DSP + PDPS
Pozemní komunikace:	Silnice II/101
Přemost'ovaná překážka:	dálnice D10

### 1.1 Zákony a vyhlášky:

- **Zákon č. 344/1992 Sb.**, o katastru nemovitostí České republiky
- **Zákon č. 265/1992 Sb.**, o zápisech vlastnických a jiných věcných práv k nemovitostem
- **Vyhláška č. 26/2007 Sb.**, kterou se provádí zákon č. 265/1992 Sb., o zápisech vlastnických a jiných věcných práv k nemovitostem, ve znění pozdějších předpisů, a zákon č. 344/1992 Sb., o katastru nemovitostí České republiky (katastrální zákon), ve znění pozdějších předpisů (katastrální vyhláška)
- **Vyhláška č. 31/1995 Sb.**, kterou se provádí zákon č. 200/1994 Sb., o zeměměřičství a o změně a doplnění některých zákonů souvisejících s jeho zavedením

## 2. Použité podklady

Grafické podklady – soubor geodetických informací katastru nemovitostí:

- kopie katastrální mapy. Vlastnické hranice byly získány na podkladě digitalizované katastrální mapy (KMD). Vlastnické hranice jsou pouze orientační (převzato z původní dokumentace DSP CR Projekt/2011).

Písemné podklady – soubor popisných informací katastru nemovitostí

- Informace o parcele z aplikace „Nahlížení do KN“ (<http://nahliznidokn.cuzk.cz>)

Geodetické zaměření

- Zaměření (převzato z původní dokumentace DSP CR Projekt/2011)

### 3. Přílohy

#### 3.1 Předběžný výkres záborů pozemků

Podklad pro výkres tvoří grafický operát katastru nemovitostí.

Poloha a rozsah záborů byly stanoveny na základě vyprojektovaných stavebních objektů.

#### 3.2 Seznam nemovitostí dotčených stavbou

Tabulky obsahují seznam nemovitostí v dotčeném katastrálním území Zápy, obec Zápy ve Středočeském kraji.

Údaje o dotčených nemovitostech a rozsahu záborů jsou podkladem pro předběžný návrh nájem (výpůjčku) pozemků.

Určení vlastnických práv a stanovení hranic pozemků dotčených nemovitostí vychází z platného stavu katastru nemovitostí, který byl zjišťován v průběhu zpracování projektové dokumentace (viz použité podklady).

Informace z KN

Tato část obsahuje informace z katastru nemovitostí o nemovitostech dotčených a sousedních.

#### 4. Bilance ploch záborů stavby (m2)

katastr. území	Trvalý zábor celkem	Dočasný zábor	Věcná břemena	Dočasný zábor PUP-FL	Trvalý zábor PUP-FL	Dočasný zábor ZPF do jednoho roku	Trvalý zábor ZPF
Radlice u Barchovic	0	8157	148	0	0	0	0

Praha, 30. srpna 2016

Ing. Martin Blatský

**Dotčené územní jednotky**

Kraj	Obec	Katastrální území
Středočeský	Zápy	Zápy (609226)

**Rekapitulace záborů - celková**

katastrální území	trvalý zábor m <sup>2</sup>	dočasný do 1 roku m <sup>2</sup>	věcná břemena m <sup>2</sup>
Zápy (609226)	0	8 157	148
<b>celkem</b>	<b>0</b>	<b>8 157</b>	<b>148</b>

**Rekapitulace záborů - ZPF**

katastrální území	trvalý m <sup>2</sup>	dočasný do 1 roku m <sup>2</sup>
Zápy (609226)	0	0
<b>celkem</b>	<b>0</b>	<b>0</b>

Katastrální území: Zápy (609226)

Obec: Zápy

Kraj : Středočeský

Zábor: celek - dle LV

LV	Vlastník	Parc.č. dle KN	Parc. č. dle PK	Kultura	Ochrana	Výměra m <sup>2</sup>	trvalý zábor m <sup>2</sup>	nabyvatel trvalého záboru	dočasný zábor do 1 roku m <sup>2</sup>	věčné břemeno m <sup>2</sup>	SO pro věčné břemeno	v cí prospěch se VB sjednává
4498	ČR, Ředitelství silnic a dálnic ČR, Na Pankráci 546/56, Nusle, 14000 Praha	436		ost. plocha	-	105 393			2 218	148	SO 240	Středočeský kraj
1895	Středočeský kraj, Zborovská 81/11, Smíchov, 15000 Praha 5	43/1		ost. plocha	-	23 228			3 031	-		
		437		ost. plocha	-	29 471			2 908	-		

Celkem

0                      8 157                      148

**Katastrální území: Zápy (609226)**

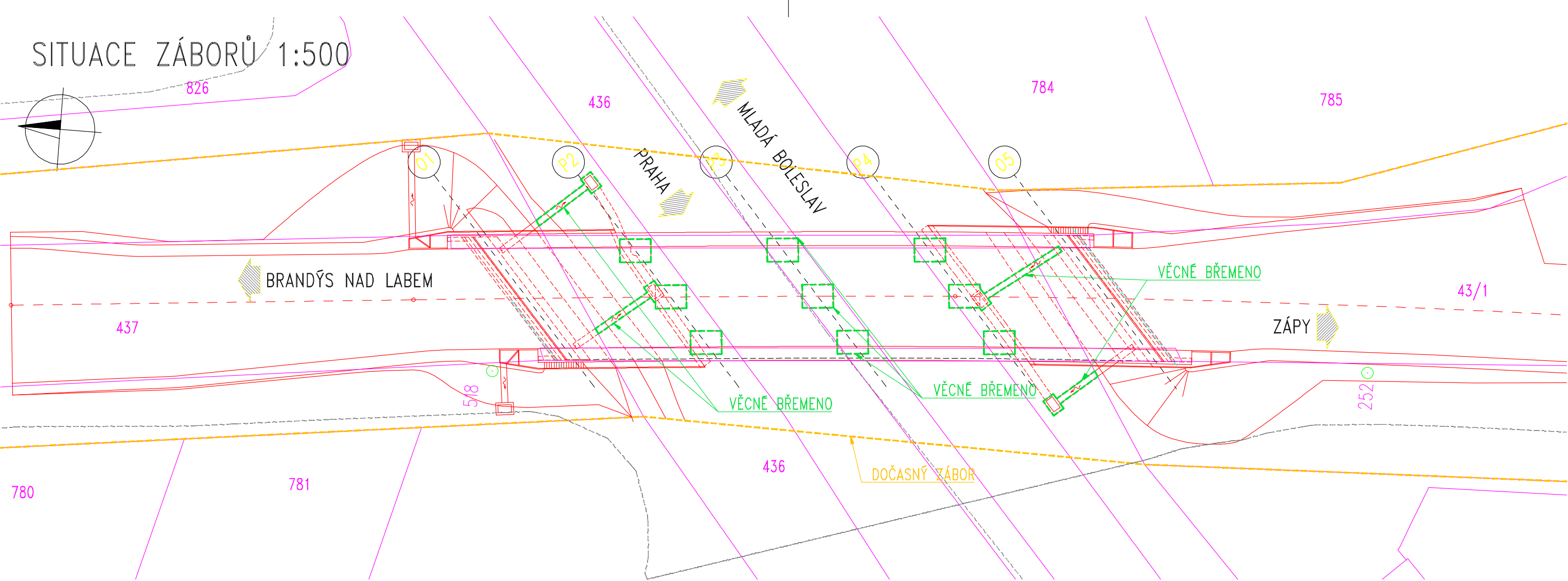
Obec: Zápy

Kraj : Středočeský

**Sousední parcely**

Parc.č. dle KN	LV	Vlastník
780	4521	Procházka Daniel, Královická 982/52, Brandýs nad Labem, 25001 Brandýs nad Labem (1/2) Procházka Miloslav Ing., Pod lipami 2508/51, Žižkov, 13000 Praha 3 (1/2)
781	1924	Klauberová Jaroslava, Královická 147/92, Brandýs nad Labem, 25001 Brandýs nad Labem
826	1510	Sýkorová Daniela, c. p. 132, 28576 Chotusice
784	18	Sixta Petr Ing., Jungmannova 569/21, 25088 Čelákovice
785	1085	Pásek Libor, Rumunská 1487/17, 25088 Čelákovice (1/4) Pásek Martin, náměstí 5. kvetna 1/11, 25088 Čelákovice (1/4) Pásek Miroslav, c. p. 4, 40755 Dolní Podluží (1/2)
383/4	4429	H + H Vermögensverwaltung k.s., c. p. 255, 25001 Zápy






LEGENDA HRANIC

- DOČASNÝ ZÁBOR DO 1 ROKU
- VĚCNÉ BŘEMENO
- HRANICE POZEMKŮ DLE KN
- SLUČKOVÁ HRANICE
- PARCELNÍ ČÍSLO
- HRANICE K.Ú.

LEGENDA STÁVAJÍCÍCH INŽENÝRSKÝCH SÍTÍ:


- Sdělovací vedení podzemní

Objednatel stavby:

**Krajská správa a údržba silnic Středočeského kraje, p.o.**

Zborovská 11, 150 21 Praha 5  
IČ: 000 66 001

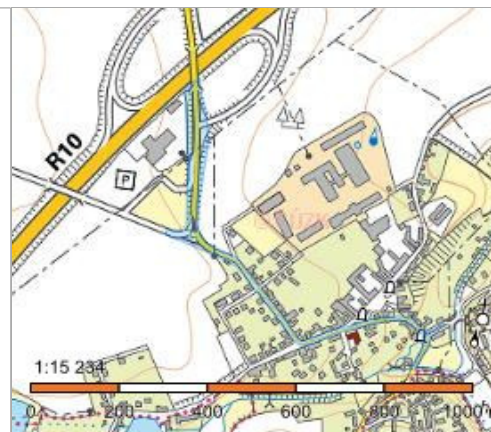
Souřadnicový systém: S–JTSK  
Výškový systém: Bpv

Číslo zakázky:	16 113 00	HIP:	Ing. Petr SOUČEK	 <div>Praha 4, Bezová 1658, 147 14 tel: +420 244062215 fax: +420 244461038 e-mail: pontex@pontex.cz</div>
Schválil:	Ing. Václav HVÍZDAL	Zodp. projektant:	Ing. Jan BAŽIL	
Tech. kontrola:	Ing. Petr DRBOHLAV	Vypracoval:	Ing. Martin BLATSKÝ	

Objednatel:	KSUS Středočeského kraje	Obec:	Zápy	Kraj:	Středočeský
Akce:	II/101 ZÁPY, REKONSTRUKCE MOSTU EV. Č. 101–074b			Datum	Stupeň
Část:	F. SOUVISEJÍCÍ DOKUMENTACE			08/2016	DSP
Příloha:	ZÁBOROVÝ ELABORÁT			Souprava	Č. přílohy
					1

## Informace o pozemku

Parcelní číslo:	<a href="#">43/1</a>
Obec:	<a href="#">Zápy [505781]</a>
Katastrální území:	<a href="#">Zápy [609226]</a>
Číslo LV:	<a href="#">1895</a>
Výměra [m <sup>2</sup> ]:	23228
Typ parcely:	Parcela katastru nemovitostí
Mapový list:	DKM
Určení výměry:	Graficky nebo v digitalizované mapě
Způsob využití:	silnice
Druh pozemku:	ostatní plocha



## Vlastníci, jiní oprávnění

Vlastnické právo	Podíl
Středočeský kraj, Zborovská 81/11, Smíchov, 15000 Praha 5	
Hospodaření se svěřeným majetkem kraje	Podíl
Krajská správa a údržba silnic Středočeského kraje, příspěvková organizace, Zborovská 81/11, Smíchov, 15000 Praha 5	

## Způsob ochrany nemovitosti

Nejsou evidovány žádné způsoby ochrany.

## Seznam BPEJ

Parcela nemá evidované BPEJ.

## Omezení vlastnického práva

Typ
Věcné břemeno (podle listiny)

## Jiné zápisy

Nejsou evidovány žádné jiné zápisy.

Řízení, v rámci kterých byl k nemovitosti zapsán cenový údaj

Nemovitost je v územním obvodu, kde státní správu katastru nemovitostí ČR vykonává [Katastrální úřad pro Středočeský kraj](#), [Katastrální pracoviště Praha-východ](#)

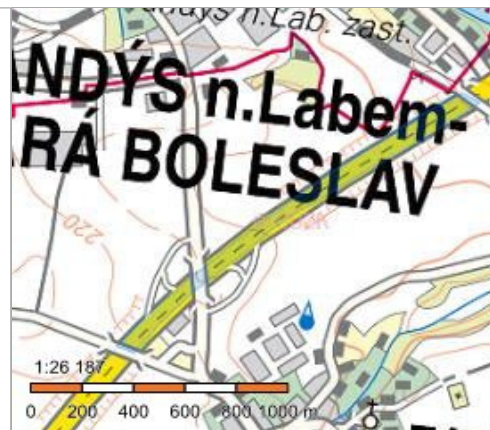
Zobrazené údaje mají informativní charakter. Platnost k 31.08.2016 15:00:00.

© 2004 - 2016 [Český úřad zeměměřický a katastrální](#), Pod sídlištěm 1800/9, Kobylisy, 18211 Praha 8  
Podání určená katastrálním úřadům a pracovištím zasílejte přímo na [jejich e-mail adresu](#).

Verze aplikace: 5.3.2 build 0

## Informace o pozemku

Parcelní číslo:	<a href="#">436</a>
Obec:	<a href="#">Zápy [505781]</a>
Katastrální území:	<a href="#">Zápy [609226]</a>
Číslo LV:	<a href="#">4498</a>
Výměra [m <sup>2</sup> ]:	105393
Typ parcely:	Parcela katastru nemovitostí
Mapový list:	DKM
Určení výměry:	Graficky nebo v digitalizované mapě
Způsob využití:	silnice
Druh pozemku:	ostatní plocha



## Vlastníci, jiní oprávnění

Vlastnické právo	Podíl
Česká republika,	
Příslušnost hospodařit s majetkem státu	Podíl
Ředitelství silnic a dálnic ČR, Na Pankráci 546/56, Nusle, 14000 Praha	

## Způsob ochrany nemovitosti

Nejsou evidovány žádné způsoby ochrany.

## Seznam BPEJ

Parcela nemá evidované BPEJ.

## Omezení vlastnického práva

Typ
Zahájení exekuce - Ředitelství silnic a dálnic ČR

## Jiné zápisy

Nejsou evidovány žádné jiné zápisy.

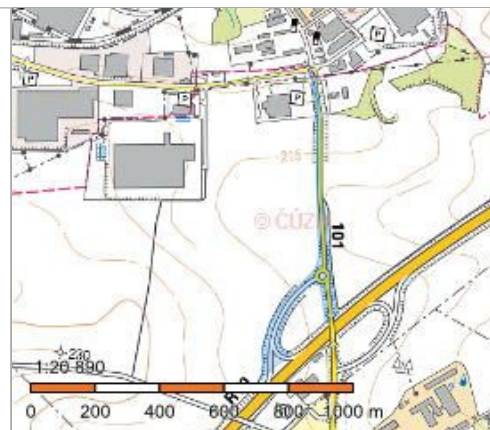
Řízení, v rámci kterých byl k nemovitosti zapsán cenový údaj

Nemovitost je v územním obvodu, kde státní správu katastru nemovitostí ČR vykonává [Katastrální úřad pro Středočeský kraj](#), [Katastrální pracoviště Praha-východ](#).

Zobrazené údaje mají informativní charakter. Platnost k 31.08.2016 15:00:00.

## Informace o pozemku

Parcelní číslo:	<a href="#">437</a>
Obec:	<a href="#">Zápy [505781]</a>
Katastrální území:	<a href="#">Zápy [609226]</a>
Číslo LV:	<a href="#">1895</a>
Výměra [m <sup>2</sup> ]:	29471
Typ parcely:	Parcela katastru nemovitostí
Mapový list:	DKM
Určení výměry:	Graficky nebo v digitalizované mapě
Způsob využití:	silnice
Druh pozemku:	ostatní plocha



## Vlastníci, jiní oprávnění

Vlastnické právo	Podíl
Středočeský kraj, Zborovská 81/11, Smíchov, 15000 Praha 5	
Hospodaření se svěřeným majetkem kraje	Podíl
Krajská správa a údržba silnic Středočeského kraje, příspěvková organizace, Zborovská 81/11, Smíchov, 15000 Praha 5	

## Způsob ochrany nemovitosti

Nejsou evidovány žádné způsoby ochrany.

## Seznam BPEJ

Parcela nemá evidované BPEJ.

## Omezení vlastnického práva

Typ
Věcné břemeno (podle listiny)

## Jiné zápisy

Nejsou evidovány žádné jiné zápisy.

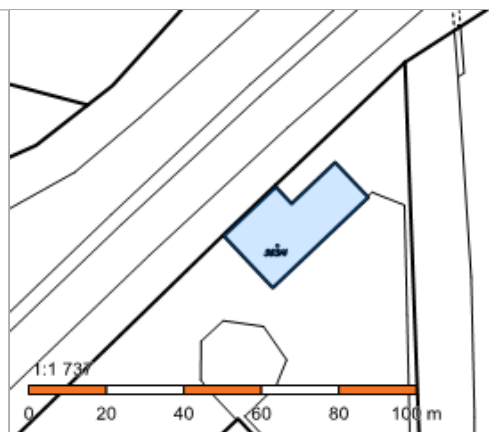
Řízení, v rámci kterých byl k nemovitosti zapsán cenový údaj

Nemovitost je v územním obvodu, kde státní správu katastru nemovitostí ČR vykonává [Katastrální úřad pro Středočeský kraj](#), [Katastrální pracoviště Praha-východ](#)

Zobrazené údaje mají informativní charakter. Platnost k 31.08.2016 15:00:00.

## Informace o pozemku

Parcelní číslo:	<a href="#">383/4</a>
Obec:	<a href="#">Zápy [505781]</a>
Katastrální území:	<a href="#">Zápy [609226]</a>
Číslo LV:	<a href="#">4429</a>
Výměra [m <sup>2</sup> ]:	530
Typ parcely:	Parcela katastru nemovitostí
Mapový list:	DKM
Určení výměry:	Ze souřadnic v S-JTSK
Druh pozemku:	zastavěná plocha a nádvoří
Stavba na pozemku:	<a href="#">bez čp / č. ev., stavba pro obchod</a>



## Vlastníci, jiní oprávnění

Vlastnické právo

Podíl

H + H Vermögensverwaltung k.s., č. p. 255, 25001 Zápy

## Způsob ochrany nemovitosti

Nejsou evidovány žádné způsoby ochrany.

## Seznam BPEJ

Parcela nemá evidované BPEJ.

## Omezení vlastnického práva

Typ

Zástavní právo smluvní

## Jiné zápisy

Nejsou evidovány žádné jiné zápisy.

Řízení, v rámci kterých byl k nemovitosti zapsán cenový údaj

Nemovitost je v územním obvodu, kde státní správu katastru nemovitostí ČR vykonává [Katastrální úřad pro Středočeský kraj](#), [Katastrální pracoviště Praha-východ](#)

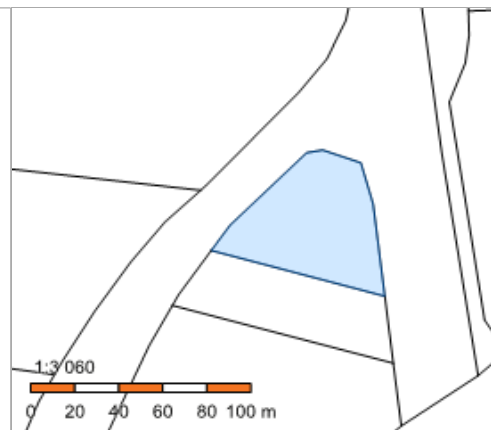
Zobrazené údaje mají informativní charakter. Platnost k 31.08.2016 17:00:02.

© 2004 - 2016 [Český úřad zeměměřický a katastrální](#), Pod sídlištěm 1800/9, Kobylisy, 18211 Praha 8  
Podání určená katastrálními úřadům a pracovištím zasílejte přímo na [jejich e-mail adresu](#).

Verze aplikace: 5.3.2 build 0

## Informace o pozemku

Parcelní číslo:	<a href="#">780</a>
Obec:	<a href="#">Zápy [505781]</a>
Katastrální území:	<a href="#">Zápy [609226]</a>
Číslo LV:	<a href="#">4521</a>
Výměra [m <sup>2</sup> ]:	3077
Typ parcely:	Parcela katastru nemovitostí
Mapový list:	DKM
Určení výměry:	Graficky nebo v digitalizované mapě
Druh pozemku:	orná půda



## Vlastníci, jiní oprávnění

Vlastnické právo	Podíl
Procházka Daniel, Královická 982/52, Brandýs nad Labem, 25001 Brandýs nad Labem-Stará Boleslav	1/2
Procházka Miloslav Ing., Pod lipami 2508/51, Žižkov, 13000 Praha 3	1/2

## Způsob ochrany nemovitosti

Název
zemědělský půdní fond

## Seznam BPEJ

BPEJ	Výměra
<a href="#">20100</a>	451
<a href="#">23001</a>	1858
<a href="#">23715</a>	768

## Omezení vlastnického práva

Nejsou evidována žádná omezení.

## Jiné zápisy

Nejsou evidovány žádné jiné zápisy.

Řízení, v rámci kterých byl k nemovitosti zapsán cenový údaj

Nemovitost je v územním obvodu, kde státní správu katastru nemovitostí ČR vykonává [Katastrální úřad pro Středočeský kraj](#), [Katastrální pracoviště Praha-východ](#)

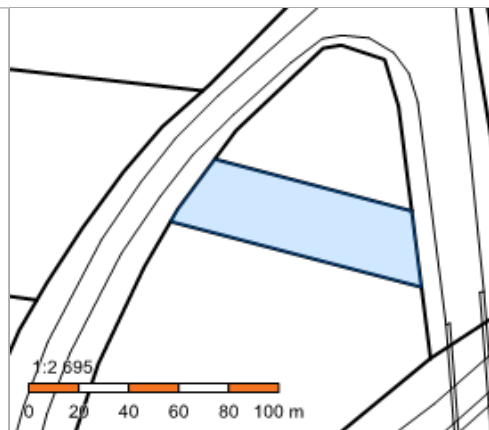
Zobrazené údaje mají informativní charakter. Platnost k 31.08.2016 15:00:00.

© 2004 - 2016 [Český úřad zeměměřický a katastrální](#), Pod sídlištěm 1800/9, Kobylisy, 18211 Praha 8  
Podání určená katastrálními úřady a pracovišti zasílejte přímo na [jejich e-mail adresu](#).

Verze aplikace: 5.3.2 build 0

## Informace o pozemku

Parcelní číslo:	<a href="#">781</a>
Obec:	<a href="#">Zápy [505781]</a>
Katastrální území:	<a href="#">Zápy [609226]</a>
Číslo LV:	<a href="#">1924</a>
Výměra [m <sup>2</sup> ]:	2650
Typ parcely:	Parcela katastru nemovitostí
Mapový list:	DKM
Určení výměry:	Graficky nebo v digitalizované mapě
Druh pozemku:	orná půda



## Vlastníci, jiní oprávnění

Vlastnické právo	Podíl
Klauberová Jaroslava, Královická 147/92, Brandýs nad Labem, 25001 Brandýs nad Labem-Stará Boleslav	

## Způsob ochrany nemovitosti

Název
zemědělský půdní fond

## Seznam BPEJ

BPEJ	Výměra
<a href="#">23715</a>	2138
<a href="#">20100</a>	396
<a href="#">23001</a>	116

## Omezení vlastnického práva

Nejsou evidována žádná omezení.

## Jiné zápisy

Nejsou evidovány žádné jiné zápisy.

Řízení, v rámci kterých byl k nemovitosti zapsán cenový údaj

Nemovitost je v územním obvodu, kde státní správu katastru nemovitostí ČR vykonává [Katastrální úřad pro Středočeský kraj](#), [Katastrální pracoviště Praha-východ](#)

Zobrazené údaje mají informativní charakter. Platnost k 31.08.2016 15:00:00.

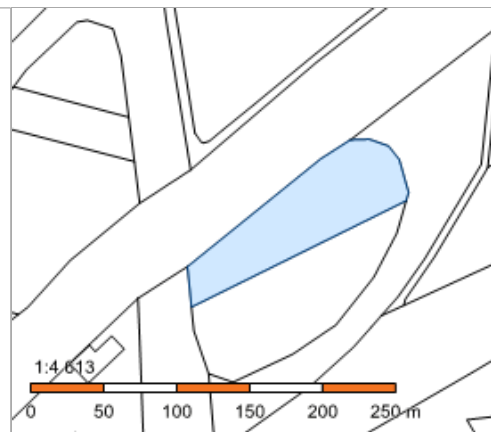
© 2004 - 2016 [Český úřad zeměměřický a katastrální](#), [Pod sídlištěm 1800/9, Kobylisy, 18211 Praha 8](#)  
Podání určená katastrálním úřadům a pracovištím zasílejte přímo na [jejich e-mail adresu](#).

Verze aplikace: 5.3.2 build 0



## Informace o pozemku

Parcelní číslo:	<a href="#">784</a>
Obec:	<a href="#">Zápy [505781]</a>
Katastrální území:	<a href="#">Zápy [609226]</a>
Číslo LV:	<a href="#">18</a>
Výměra [m <sup>2</sup> ]:	6899
Typ parcely:	Parcela katastru nemovitostí
Mapový list:	DKM
Určení výměry:	Graficky nebo v digitalizované mapě
Druh pozemku:	orná půda



## Vlastníci, jiní oprávnění

Vlastnické právo	Podíl
Sixta Petr Ing., Jungmannova 569/21, 25088 Čelákovice	

## Způsob ochrany nemovitosti

Název
zemědělský půdní fond

## Seznam BPEJ

BPEJ	Výměra
<a href="#">23715</a>	6895
<a href="#">20501</a>	4

## Omezení vlastnického práva

Nejsou evidována žádná omezení.

## Jiné zápisy

Nejsou evidovány žádné jiné zápisy.

Řízení, v rámci kterých byl k nemovitosti zapsán cenový údaj

Nemovitost je v územním obvodu, kde státní správu katastru nemovitostí ČR vykonává [Katastrální úřad pro Středočeský kraj](#), [Katastrální pracoviště Praha-východ](#)

Zobrazené údaje mají informativní charakter. Platnost k 31.08.2016 15:00:00.

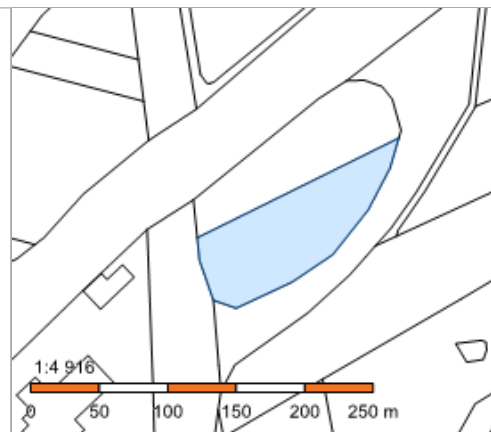
© 2004 - 2016 [Český úřad zeměměřický a katastrální](#), Pod sídlištěm 1800/9, Kobylisy, 18211 Praha 8  
Podání určená katastrálním úřadům a pracovištím zasílejte přímo na [jejich e-mail adresu](#).

Verze aplikace: 5.3.2 build 0



## Informace o pozemku

Parcelní číslo:	<a href="#">785</a>
Obec:	<a href="#">Zápy [505781]</a>
Katastrální území:	<a href="#">Zápy [609226]</a>
Číslo LV:	<a href="#">1085</a>
Výměra [m <sup>2</sup> ]:	7796
Typ parcely:	Parcela katastru nemovitostí
Mapový list:	DKM
Určení výměry:	Graficky nebo v digitalizované mapě
Druh pozemku:	orná půda



## Vlastníci, jiní oprávnění

Vlastnické právo	Podíl
Pásek Libor, Rumunská 1487/17, 25088 Čelákovice	1/4
Pásek Martin, náměstí 5. května 1/11, 25088 Čelákovice	1/4
Pásek Miroslav, č. p. 4, 40755 Dolní Podluží	1/2

## Způsob ochrany nemovitosti

Název  
zemědělský půdní fond

## Seznam BPEJ

BPEJ      Výměra

[23715](#) 7252

[20100](#) 544

## Omezení vlastnického práva

Typ  
Exekuční příkaz k prodeji nemovitosti  
Nařízení exekuce - Pásek Martin  
Zahájení exekuce - Pásek Martin  
Zástavní právo exekutorské podle § 69a exekučního řádu  
Zástavní právo z rozhodnutí správního orgánu

## Jiné zápisy

Nejsou evidovány žádné jiné zápisy.

Řízení, v rámci kterých byl k nemovitosti zapsán cenový údaj

Nemovitost je v územním obvodu, kde státní správu katastru nemovitostí ČR vykonává [Katastrální úřad pro Středočeský kraj](#),  
[Katastrální pracoviště Praha-východ](#)

Zobrazené údaje mají informativní charakter. Platnost k 31.08.2016 15:00:00.

## Informace o pozemku

Parcelní číslo:	<a href="#">826</a>
Obec:	<a href="#">Zápy [505781]</a>
Katastrální území:	<a href="#">Zápy [609226]</a>
Číslo LV:	<a href="#">1510</a>
Výměra [m <sup>2</sup> ]:	16702
Typ parcely:	Parcela katastru nemovitostí
Mapový list:	DKM
Určení výměry:	Graficky nebo v digitalizované mapě
Druh pozemku:	orná půda



## Vlastníci, jiní oprávnění

Vlastnické právo	Podíl
Sýkorová Daniela, č. p. 132, 28576 Chotusice	

## Způsob ochrany nemovitosti

Název
zemědělský půdní fond

## Seznam BPEJ

BPEJ	Výměra
<a href="#">23001</a>	16702

## Omezení vlastnického práva

Nejsou evidována žádná omezení.

## Jiné zápisy

Nejsou evidovány žádné jiné zápisy.

Řízení, v rámci kterých byl k nemovitosti zapsán cenový údaj

Nemovitost je v územním obvodu, kde státní správu katastru nemovitostí ČR vykonává [Katastrální úřad pro Středočeský kraj](#), [Katastrální pracoviště Praha-východ](#)

Zobrazené údaje mají informativní charakter. Platnost k 31.08.2016 15:00:00.

© 2004 - 2016 [Český úřad zeměměřický a katastrální](#), [Pod sídlištěm 1800/9, Kobylisy, 18211 Praha 8](#)  
Podání určená katastrálním úřadům a pracovištím zasílejte přímo na [jejich e-mail adresu](#).

Verze aplikace: 5.3.2 build 0